

**Laukaa
Lievestuore Rouni
Reikäkiven löytöpaikan
ja sen lähialueen
tarkastus
2013**



**Timo Jussila
Timo Sepänmaa**



Kustantaja: Laukaan kunta

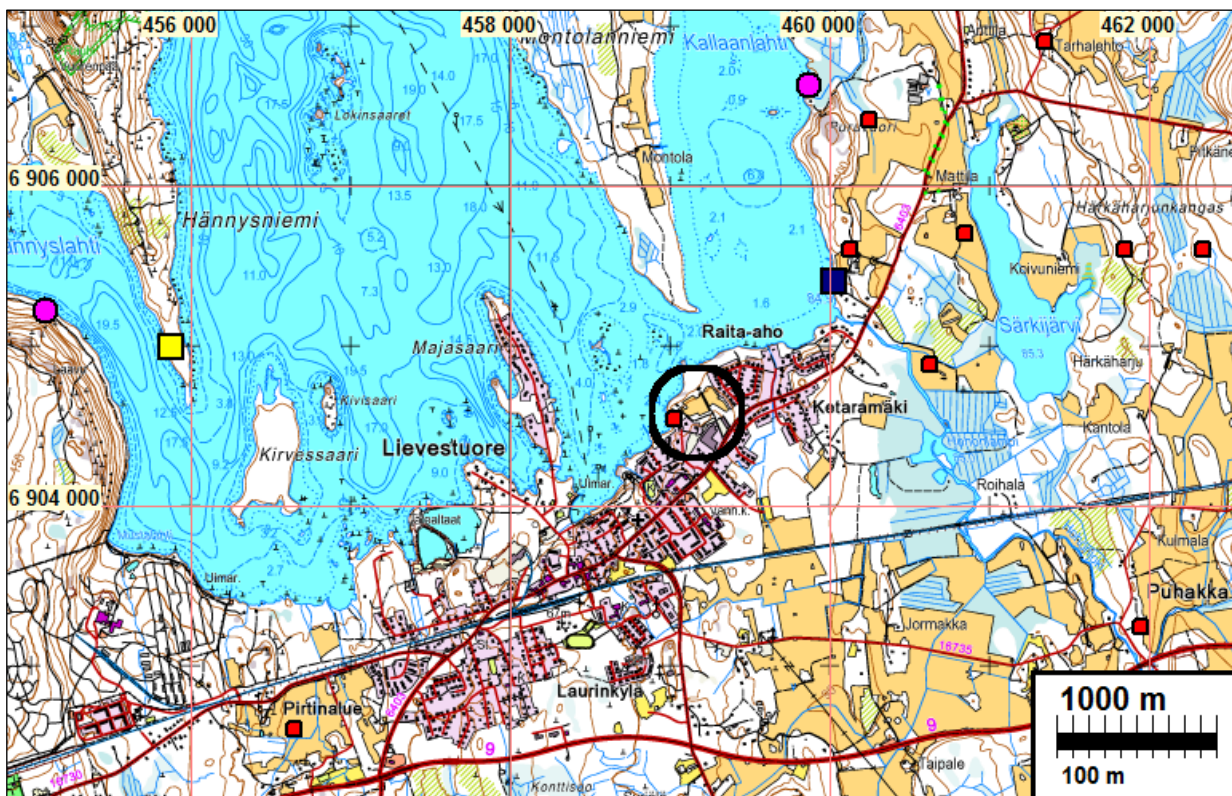
Sisältö

Perustiedot:	2
Tarkastus	3
Kohdekuvaus	4
LAUKAA ROUNI.....	4
Liite museoviranomaisille: inventoinnissa tarkastetut alueet:	8

Kansikuva: Kiviesineen löytöpaikka taustalla keskellä hieman vasemmalla, tien vas. puolella. Länsi-luoteeseen.

Perustiedot:

- Alue:* Laukaa. Lievestuore, asemakaavan muutosalue josta löydetty reikäkivi. Lievestuoreen keskustan itäosassa, Lievestuorejärven etelärannalla.
- Tarkoitus:* Selvittää sijaitseeko tutkimusalueella kiinteitä muinaisjäännöksiä.
- Työaika:* maastotyö 25.10 2013
- Kustantaja:* Laukaan kunta
- Tekijät:* Mikroliitti Oy, Timo Jussila ja Timo Sepänmaa
- Tulokset:* Alueelta on löydetty reikäkivi v. 1954 (KM 13632, mjrak .1000008597). Sen löytöpaikalla ja lähialueella ei havaittu mitään merkkejä kiinteästä muinaisjäännöksestä. Alue on rakennettua. Kaavamutosalue on pääosin rakennettua maastoa. Vähäiset rakentamattomat maastot tarkastettiin. Alueella ei ole muinaisjäännöksiä.



Tarkastettu alue ympyrän sisällä. Muinaisjäännökset eri symbolein. Pienet punaiset neliöt ovat kiviesineen löytöpaikkoja

Selityksiä: Kartat ovat ETRS-TM35FIN koordinaatistossa (NE) . Kohdekuvauksessa lisäksi kkj-koordinaatit (pi) Karttapohjat Maanmittauslaitoksen maastotietokannasta syksyllä 2013. Valokuvia ei ole talletettu mihinkään viralliseen arkistoon eikä niillä ole mitään kokoelmatunnusta. Valokuvat digitaalisia. Valokuvat ovat tallessa myös Mikroliitti Oy:n serverillä .

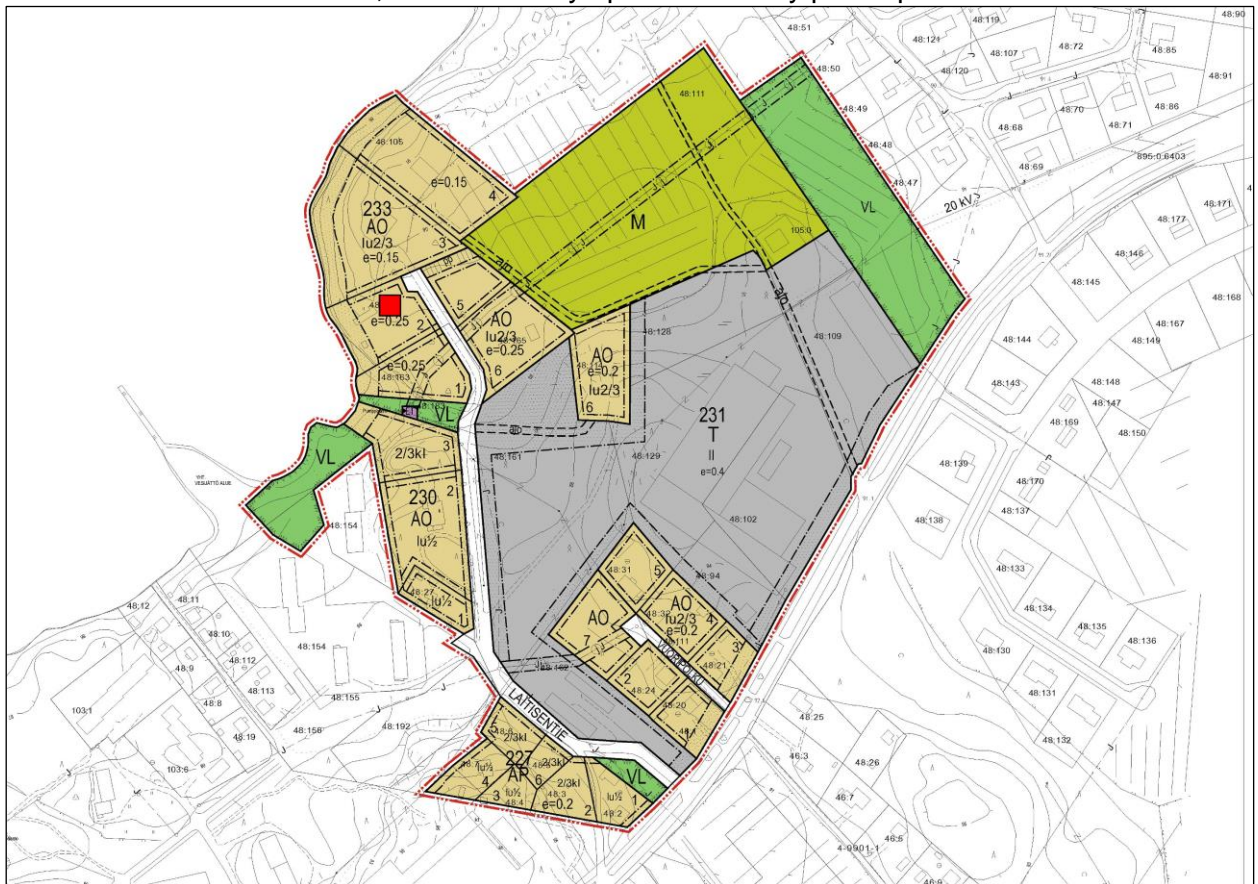
Tarkastus

Lievestuoreen Raita-Ahon länsipuoliselle alueelle on suunnitteilla asemakaavan muutos. Kaavamuutosalueelta on löytynyt v. 1954 reikäkivi. Laukaan kunta tilasi Mikroliitti Oy:ltä kaavamuutosalueen muinaisjäännösinventoinnin joka käytännössä oli reikäkiven löytöpaikan ja sen lähi-alueen tarkastus. Alue on tiheästi rakennettua ja rakentamattomia ja käsittelemättömiä maastoja kaavamuutosalueella on hyvin vähän. Löytöpaikan alue on myös pihamaata, joka voitiin nyt tontin omistajan veljen opastaman ja avustaman tarkastaa perusteellisesti. Muita piha-alueita ei tarkastettu kuin silmänvaraisesti niiden laitamilta. Rakentamattomia maastoja tarkastettiin (mm. koekuoppia tekemällä alueen itäreunamille) löytöpaikan itäpuolella.

Löytöpaikan alue osoittautui maastoltaan eri tavoin täysin käsitellyksi. Löytöpaikka itsessään ei ole hyvä eikä tyypillinen paikka kiviakutiselle asuinpaikalle, jolle sopivampaa maastoa on ollut sen pohjoispuolella, missä nyt talo. Alueella ei havaittu merkkejä kiinteistä muinaisjäännöksistä eikä sellaista pyyntikulttuurin asuinpaikoille tms. soveliaista maastoa jossa maanalaista muinaisjäännöstä voisi ehjänä sijaita. Maanpäälle näkyviä muinaisjäännöksiä alueella ei myöskään ole.

Kiviesinelöytö on varsin todennäköisesti ns. irtölöytö johon ei liity kiinteää muinaisjäännöstä.

Kaavaluonnoskarta, kiviesineen löytöpaikka merkitty päälle punaisella neliöllä:



KohdekuvausLAUKAA ROUNI

Mjtunnus: 1000008597

Rauh.lk: löytöpaikka (ei ole suojelukohde – ei kiinteää muinaisjäännöstä)

Ajoitus: kivikautinen

Laji:l löytöpaikka

Koordin: N: 6904 545 E: 459 026 Z: 87

X: 6907 440 Y: 3459 180

Tutkijat: Jussila & Sepänmaa 2013 inventointi, Katiskoski K 1986 inventointi

Löydöt: KM 13632, 1 kpl, reikäkirves, löytäjä Matti Rouni, diar. 22.10.1954, Mitat: 90 x 49 x 46 mm. puutarhamultaa haravoitaessa.

Sijainti: Paikka sijaitsee Laukaan kirkosta 20.7 km SE, Lievestuorejärven etelärannalla.

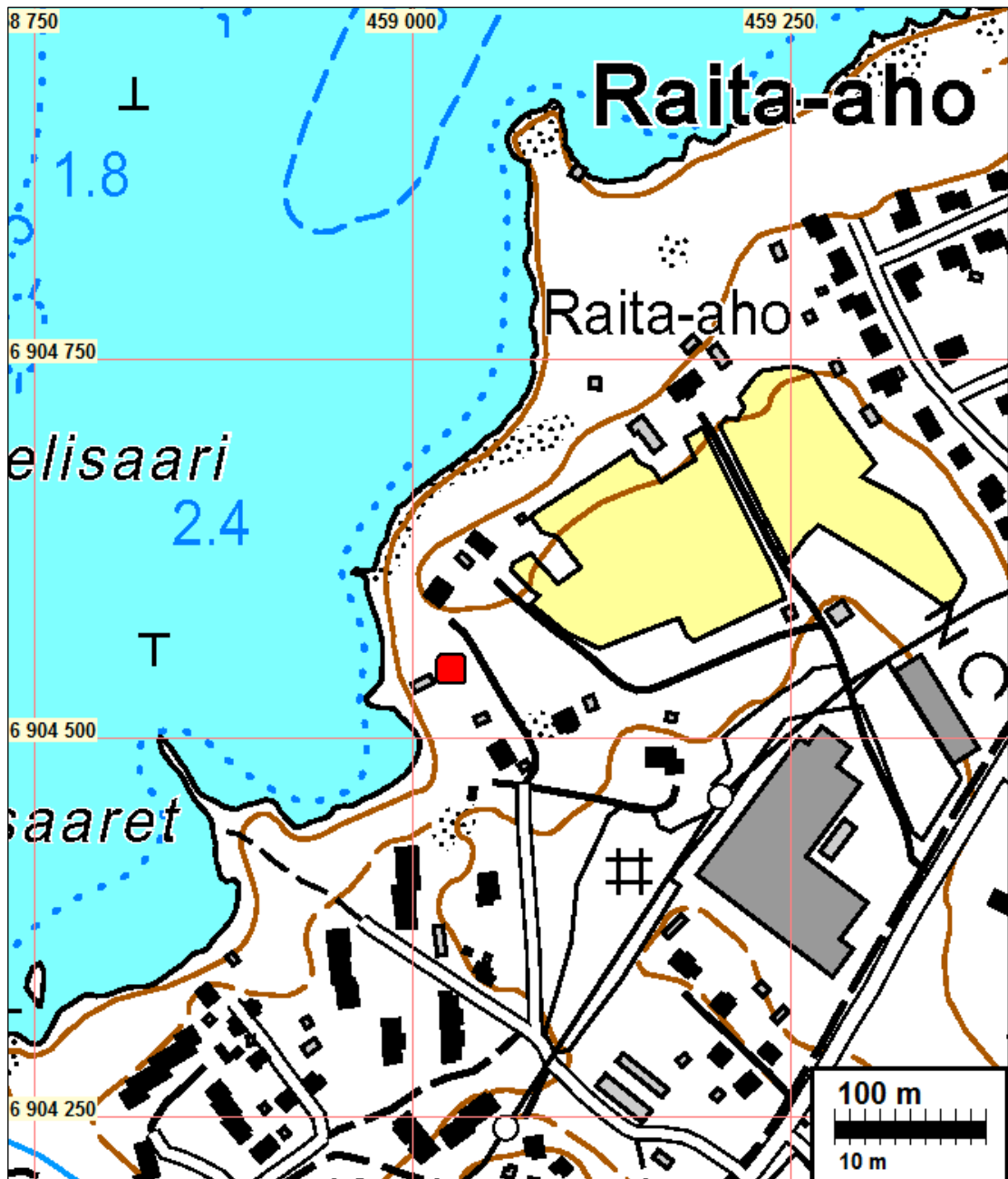
Huomiot: *Aiemmat tiedot:* Raita-ahosta lohkaistulta Rounin tontilta. 50 m järven rannasta. Reikäkiven puolikas on löydetty Lievestuoreelta, 230 m Raita-ahon talosta lounaaseen puutarhasta. Syksyllä 1986 (Katiskosken tarkastus) oli oppaana löytäjän vaimo, rva. Rouni, jonka mukaan löytöpaikalla on ollut myös hiiltä. Löytöpaikka on puutarhamaata.

Jussila & Sepänmaa 2013:

Paikka tarkastettiin 25.10.2013. Löytöpaikka tunnetaan melko hyvällä tarkkuudella. Paikka on alavaa maastoa, joka nousee löytöpaikan pohjois-koillispuolella sekä kaakkoispuolella. Paikka on puutarhaa. Löytöpaikan pohjoispuolella on 1950-luvun alussa rakennettu omakotitalo jonka tontilta löytö on. Myöhemmin (1960-l) alueelle on kaivettu maahan sähköjohtoja sekä vesi- ja viemäriputkia. Viereisen talo omistaja tiesi kertoa paikan historiasta. Talon omistaja, tehtaan insinööri, oli valkoviinin ystävä ja kulutti sitä melkoisesti ruokajuomana. Alavaan rantaan - juuri löytöpaikan alueelle - omistaja hautasi kuluttamansa pullot rikottuna. Rannan maaperässä on siis runsaasti lasia. Ranta-aluetta on vuosien kuluessa muokattu monin tavoin puutarhaa ylläpidettäessä. Löytöpaikalla ja sen ympäristössä ei ole mitään mahdollisuutta olla jäljellä mahdollista kivikautista asuinpaikkaa.

Löytöpaikkapaikka on alavassa maastossa ja on epäiltävää että paikalta löytynyt reikäkivi olisi alun perin veteen hukattu - kuten usein on laita reikäkivien tapauksessa. On myös yleistä, että reikäkivet ovat irtolöytöjä jotka eivät liity asuinpaikkaan. Maastohavaintojen perusteella löytöpaikalla ei siis ole muinaisjäännöstä. Sen sijaan sen pohjoispuolella missä maasto kohoaa ja on kuivaa moreenimaaperää on kivikautiselle asuinpaikalle sopivampaa maastoa ja topografiaa. Pohjoisranta on kalliota, mutta sen eteläpuolella maasto on ollut hiekkamoreenia, Paikalla on kuitenkin talo jonka ympäristö on perusteellisesti rakennettua jaeikä alkuperäistä maastoa ole juurikaan jäljellä.

Emme havainneet alueella mitään merkkejä muinaisjäänöksestä - eikä sellaista maastoa missä sellaista voisi vielä jäljellä olla, jos paikalla asuinpaikka olisikin sattunut sijaitsemaan.



Löytöpaikka punaisella neliöllä



Kiviesineen löytöpaikka noin kuvan keskialueella, länteen.

Löytöpaikka suurin piirtein pensaikon tienoilla. pohjoiseen



Löytöpaikan pohjoispuolella olevan talon pohjoispuolelta etelä-lounaaseen.



Löytöpaikan pohjoispuolelta etelään.



Löytöpaikan itäpuoleista maastoa, kauempana pihamaasta.

Porvoo 2.12.2013

Timo Jussila

Liite museoviranomaisille: inventoinnissa tarkastetut alueet:

Tarkemmin maastossa tarkastettiin kartalla sinisellä korostuksella esitettyjä alueita.

Kartan tulkinnassa on syytä ottaa huomioon alla lueteltuja seikkoja. Kartan esittämät tarkastetut alueet voivat olla tulkinnan varaisia, riippuen siitä mitä tarkastetulla alueella tarkoitetaan ja miten se käsitetään. Kartalla sinisellä korostettu on peitoltaan keskimääräinen yleistys siitä maastosta mitä on tarkemmin katsottu, koska maastossa ei systemaattisesti dokumentoitu:

- katseen ulottuvaisuutta (paikoin satojen metrien päähän, paikoin muutaman metrin)
- katveita ja esteitä katseen tiellä
- katsesuuntia
- katseen intensiivisyyttä, tarkoitusta, havainnointikykyä ja –mahdollisuuksia katsomishetkellä
- kohtia missä viivytettiin kauemmin tai missä vain riennettiin eteenpäin (pääkulkusuunnassa).
- kairanpistoja, koekuoppia, avoimia maastonkohtia, peitteistä maastoa.

Alla oleva kartta pyrkii noudattamaan Suomen arkeologisten kenttätöiden laatuvaatimusta.

